



COMUNE DI MOMPANTERO

LIFE 12 NAT / IT /000818 XERO GRAZING

INTERVENTI DI REALIZZAZIONE ACQUEDOTTO USO ZOOTECNICO, RECINZIONI E SISTEMAZIONE SENTIERI



PROGETTO DEFINITIVO/ESECUTIVO

1

COROGRAFIE
scale varie

CONSORZIO FORESTALE ALTA VALLE SUSA

Via Palisaniere n°13 CULX (TO) C.A.P. 10036
Tel 0122 - 831079 Fax 0122 - 831282 E.MAIL c.f.vsa@tin.it
P.Iva 03070280015 - C.F. 86601900018

- AREA BACINI MONTANI -



ENTE DI GESTIONE DELLE AREE
PROTETTE DELLE ALPI COZIE

Via Fransua Fontan, 1
10050 SALBERTRAND (TO)
Tel. 0122 - 854720

VISTO IL RESPONSABILE DEL PROCEDIMENTO:

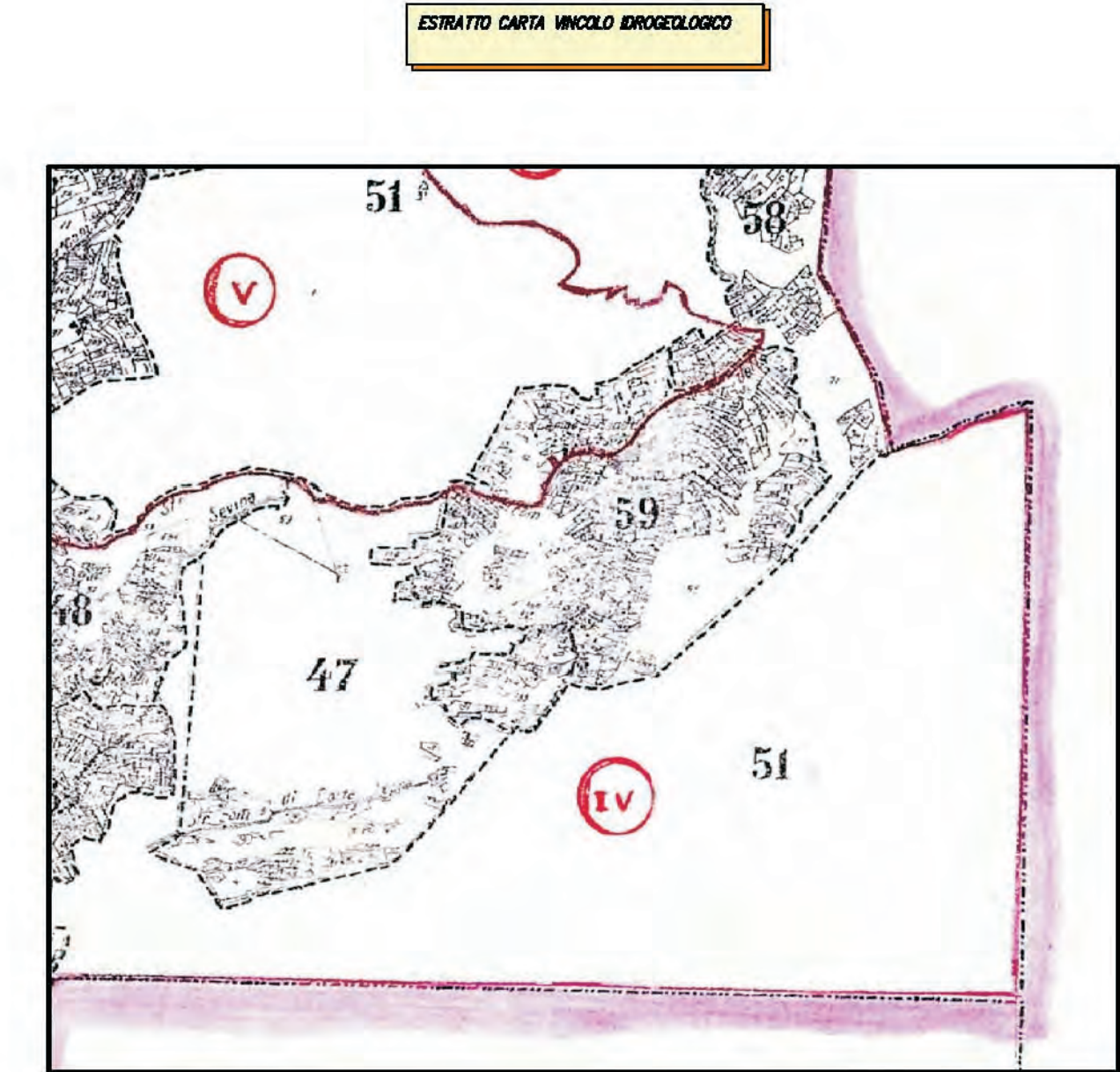
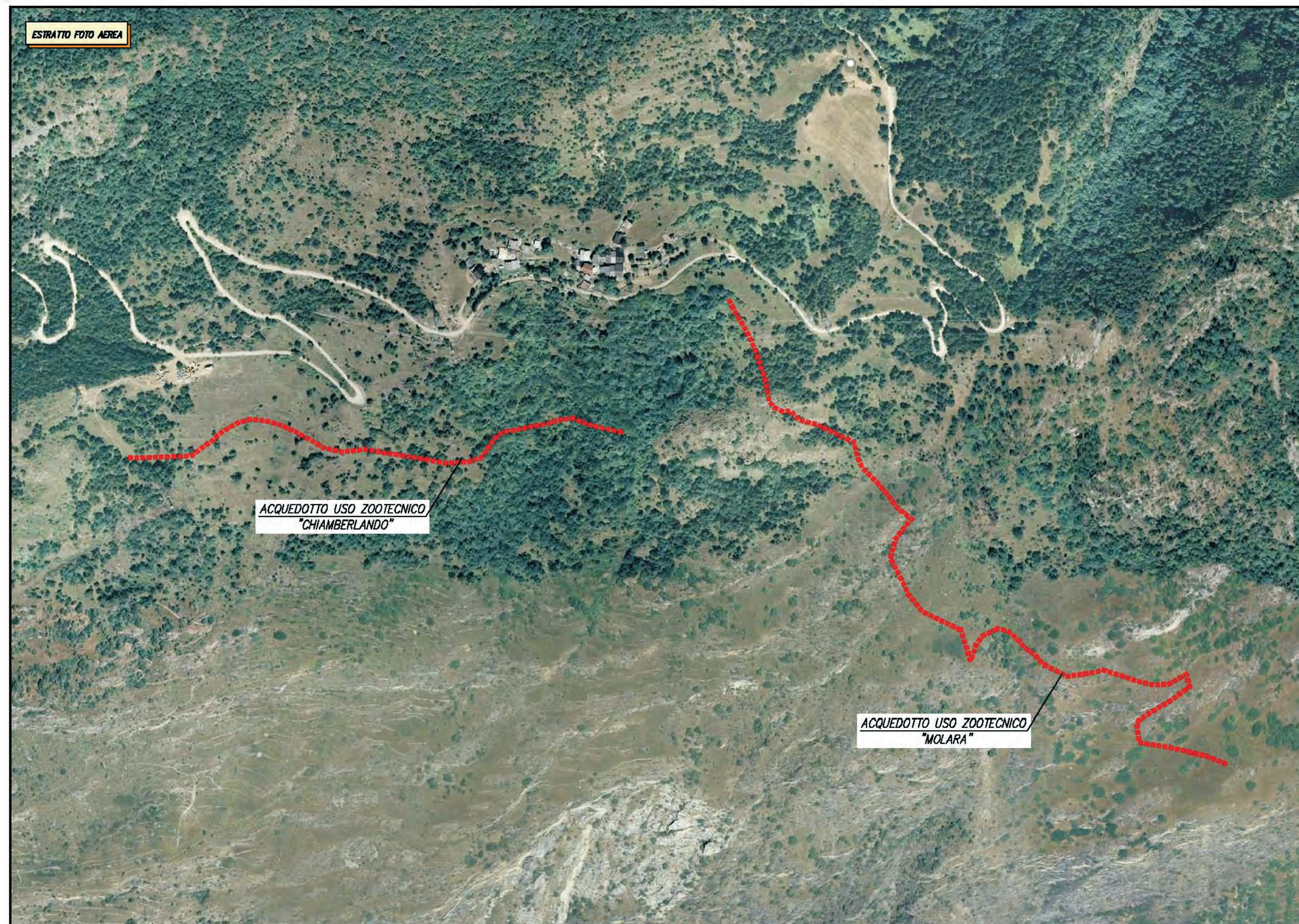
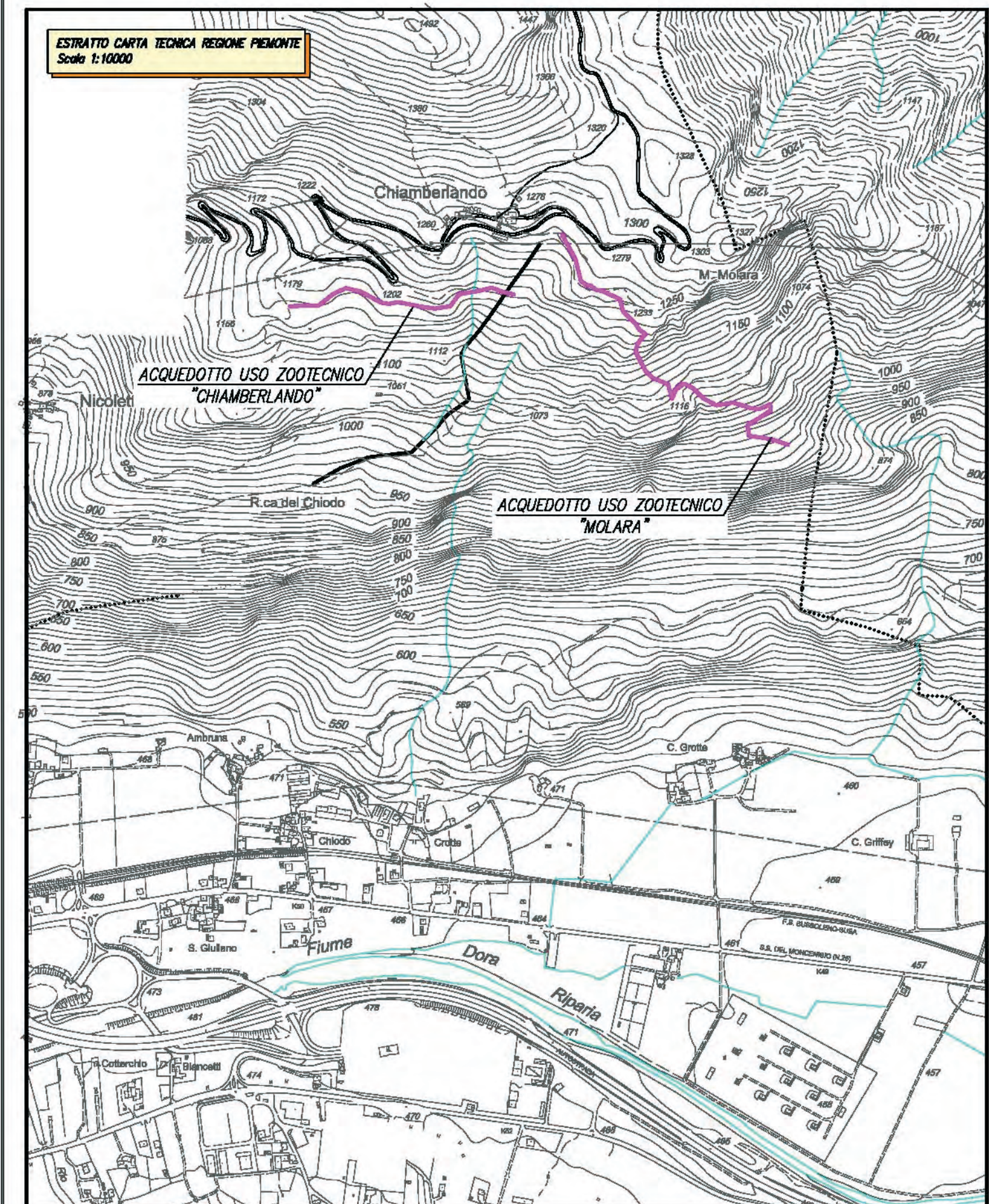
SEGRETO	ANNO INCARICO	N. COMMISSIONE	REVISIONE	N. ELABORAZ.	N. ARCHIVIO
03	2014	020	00	01	1349

Motivo revisione:

DIC.14 Geom. W. Roeschit - Geom. F. Vascotto - Geom. S. Beltrando
DATA REDATTO DA:

DIC.14 Dott. For. Alberto DOTTA
DATA PROGETTISTA = R.D.D. RESPONSABILE DI COMMISSIONE

LICENZA AUTOCAD N° 640-0284716



Comune di

Vincolo di terreni per scopi idro-geologici imposto a norma dell'art. 1 della legge 30 Dicembre 1923, n. 3267

LEGENDA

- confine di COMPLESSO VINCOLATO
- linea di divisione fra le ZONE VINCOLATE
- SOTTOZONA di terreni esclusi dal vincolo